

飯島市民の森 下永谷市民の森 舞岡ふるさとの森



森・生き物情報

横浜の森はどんな森？

横浜には様々なタイプの森があります。神社などで見られるシイやカシといった常緑広葉樹林は、横浜の原生的な森の姿に近いと言われています。「雑木林」として知られているクヌギやコナラの林、スギやヒノキなどの針葉樹林、竹林などは、人が暮らしの中で手を入れ、その影響を受けて形成された樹林です。また、樹林の周りには水田や草地などいろいろな環境が一体になり、「里山」といわれる豊かな環境をつくっていました。

横浜市では、これらの森を土地所有者の方のご協力のもと「市民の森」「ふれあいの樹林」として保全し、公開しています。

この森はどんな森？

この地域は土壌の侵食によってできた「谷戸」とよばれる小さな谷が入り組んだ複雑な地形をしています。今は住宅地になっている平地も造成される前は尾根と谷が連続していました。谷戸は雑木林や土手の草地、水路、水田や畑が狭い範囲にセットになっているので生き物が豊かな場所であり、その価値が見直されています。

※これらの写真は、樹林地で見られる動植物の一例です。時期や状況によって見られないこともあります。



ムラサキシキブ



キタテハ



ツリガネニンジン



ソグミ

広域マップ・周辺情報

小川アメニティ

川の源流に近い場所で自然の景観が残っているところを水があふれない対策を行い、まわりの環境と調和させて、人々が親しめるように整備した水路です。

せせらぎ緑道

町の中の比較的幅の広い水路で水害の心配のない場所に、せせらぎを復活させ、緑道を整備したものです。

ふるさと舞岡ぶらりマップ

舞岡にある舞岡ふるさとの森、舞岡ふるさと村、舞岡公園の魅力が詰まったホームページ上からのダウンロード専用のマップです。詳しくは戸塚区ホームページをご覧ください。
(<http://www.city.yokohama.lg.jp/totsuka/kusei/maioka-map.html>)

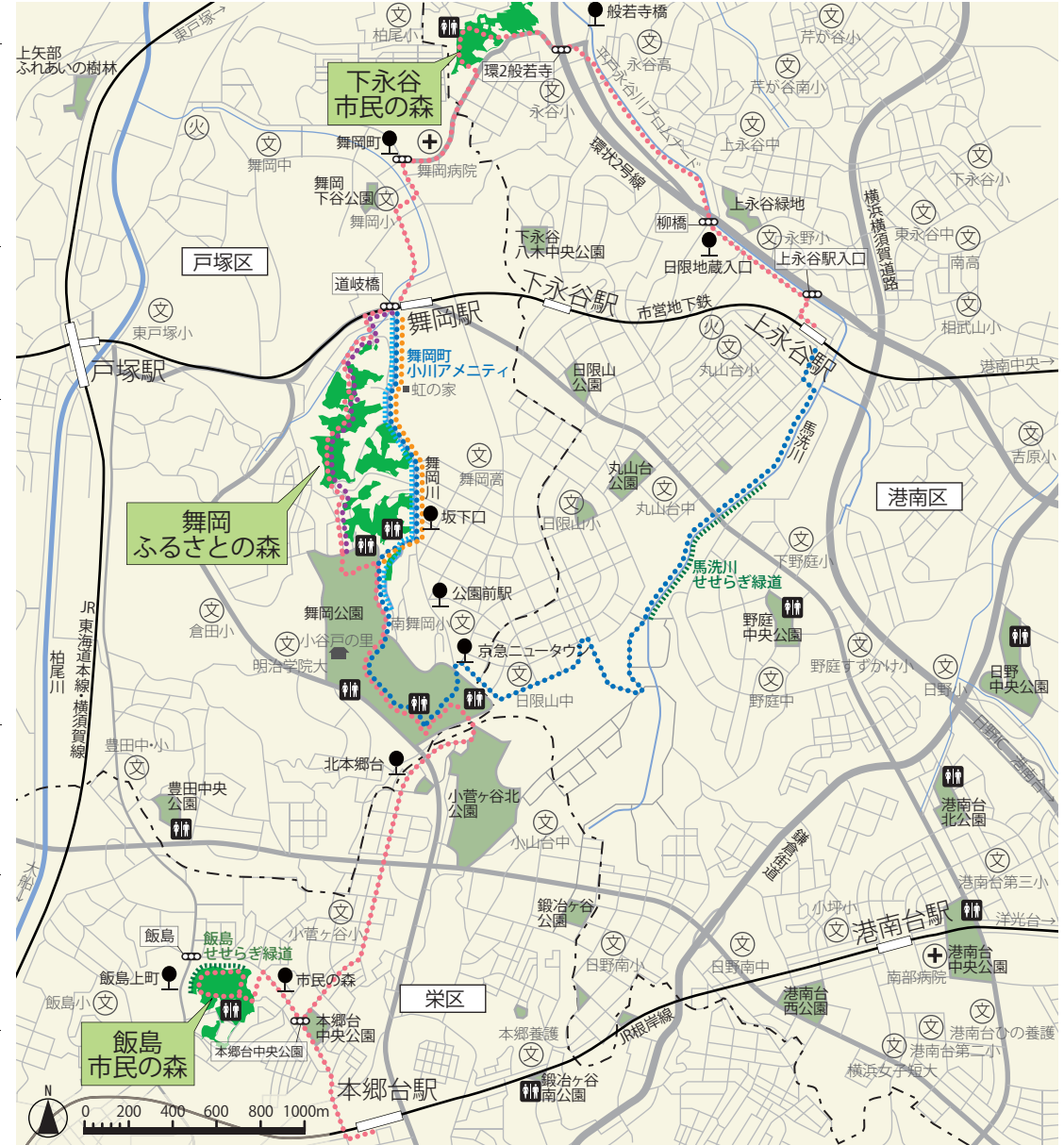
- ふるさとの森散策路
- 小川アメニティ散策路

おすすめ散歩ルート

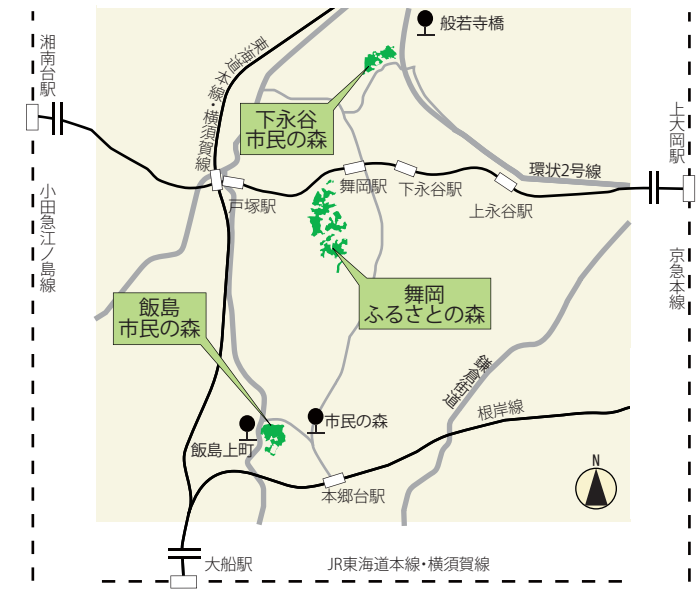
- 市民の森・ふれあいの樹林を一度に徒歩で回れるおすすめの道
- 舞岡ふるさとの森から馬洗川せせらぎ緑道を回れるおすすめの道

- | | |
|-----------|---------|
| ⊗ 学校 | トイレ |
| 🚒 消防署・出張所 | 市役所・区役所 |
| 🏥 病院 | 警察署・交番 |
| 🚏 バス停 | 信号 |

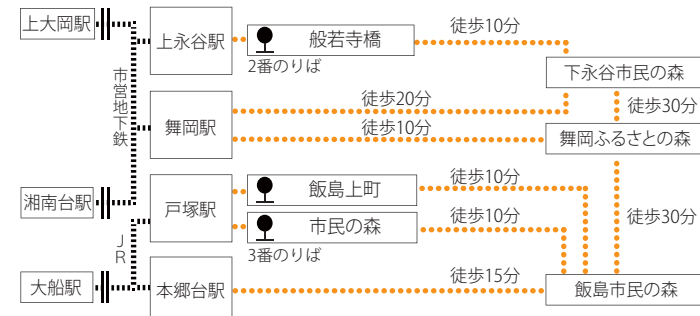
※市民の森・ふれあいの樹林に、駐車場はありません。公共交通機関をご利用ください。



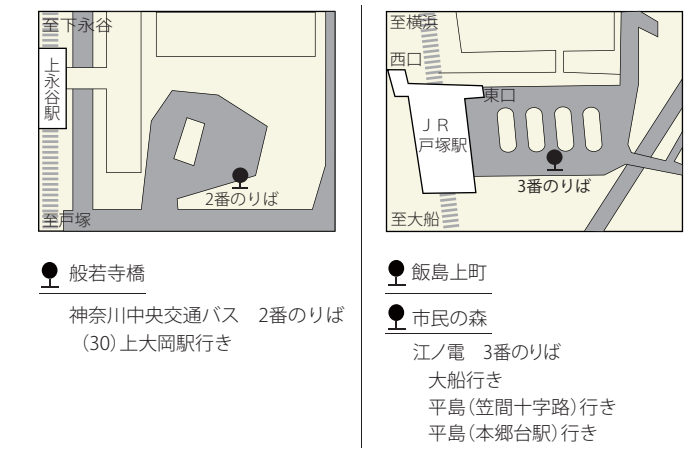
交通案内・問合せ先



経由案内



バスのりば案内



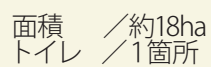
問い合わせ

○港南区・戸塚区・栄区の市民の森
環境創造局 南部公園緑地事務所 TEL 045-831-8484 FAX 045-831-9389

発行

○横浜市環境創造局 みどりアップ推進課
〒231-0017 横浜市中区港町1-1 TEL 045-671-2624 FAX 045-224-6627
横浜市環境創造局ホームページアドレス <http://www.city.yokohama.lg.jp/kankyo/>
横浜市環境創造局みどりアップ計画ホームページアドレス <http://www.city.yokohama.lg.jp/midorup/>
※このガイドマップはみどり税を活用し、作成されています。

飲み物や食べ物は持参しよう。



*舞岡公園に関するお問合せ先⇒「小谷戸の里」TEL 045-824-0107



←舞岡公園区域内



しもながや しみん
下永谷市民の森

面積 約6ha
トイレ 1箇所

住宅に囲まれた貴重な森で、谷の畑を眼下に歩ける林道や尾根道があります。
富士山をはじめ山々が一望できる見晴台もあり、様々な景色が楽しめます。
早春には梅の花も愛でることができます。



いいじま しみん
飯島市民の森

面積 約6ha
トイレ 1箇所

なだらかな丘が続き、山腹を上下する変化に富んだ道沿いに雑木林が広がっています。

「白幡の森」を中心にした広場のほか、遠くの景色が見渡せるサクラが丘広場などがあります。森の周囲には、飯島せせらぎ緑道が整備され、ゆっくりと散歩を楽しむことができます。

